





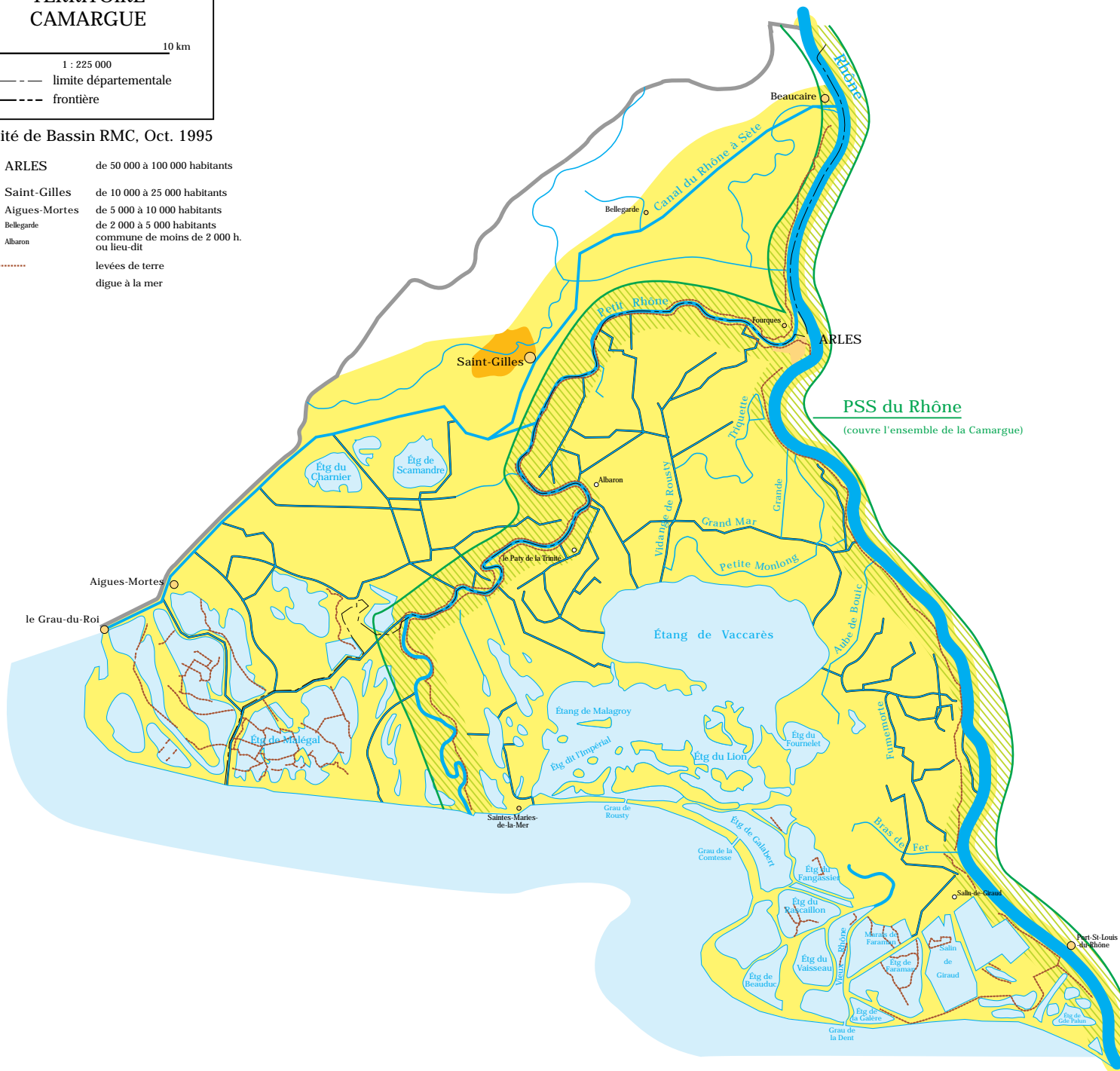


6 - Risques naturels liés à l'eau

Comité de Bassin RMC, Oct. 1995





-  ARLES de 50 000 à 100 000 habitants
-  Saint-Gilles de 10 000 à 25 000 habitants
-  Aigues-Mortes de 5 000 à 10 000 habitants
-  Bellegarde de 2 000 à 5 000 habitants
-  Albaron commune de moins de 2 000 h. ou lieu-dit
-  levées de terre digue à la mer



RISQUES NATURELS LIÉS À L'EAU

-  crues rapides (crues torrentielles, laves torrentielles, ruissellement urbain...)
-  crues lentes (inondations de plaine principalement)
-  mouvement de terrain pouvant avoir une influence sur les milieux aquatiques
-  avalanche pouvant avoir une influence sur les milieux aquatiques
-  zone d'érosion de versant

PRÉVENTION DES RISQUES

-  PERI approuvé (Plan d'Exposition aux Risques d'Inondations)
-  PERI prescrit
-  PSSI approuvé (Plan de Surfaces Submersibles)
-  dispositif d'annonce de crue