


Geo Data Portal : <http://geodata.grid.unep.ch/>

Tutoriel Complet en anglais : <http://geodata.grid.unep.ch/extras/tutorial/>


Programme des Nations Unies pour l'Environnement
 Avenir de l'Environnement (GEO)

Portail des Données GEO

[Anglais](#) | [Français](#) | [Contact](#) | [Aide](#) | [Admin](#)

Le portail de données GEO est la source de référence pour les **données** utilisées par le PNUE et ses partenaires dans l'annuaire GEO ainsi que dans d'autres processus intégrés d'évaluation de l'environnement. Cette **base de données en ligne** contient plus de **500 variables différentes**: - statistiques au niveau national, régional, sous-régional - données géospaciales (cartes) couvrant des thèmes aussi variés que l'eau douce, la population, les forêts, les émissions, le climat, les désastres, la santé et le PNB. Il est possible de les afficher en temps réel sur une **carte**, un **graphique**, dans un **tableau** ou encore de les télécharger dans différents formats.

Recherche dans la base de données GEO

Niveau: **Tous** National Sousrégional Régional plus »

a Entrer les mots à rechercher:

p.e. eau, forêt, population ?

b ou utilisez une catégorie

Toutes les catégories de données GEO ▼

c ou utiliser la **Recherche Avancée**

Entrer les mots à rechercher:

p.e. eau, forêt, population ?

Tous les types de données ▼

All UNEP Priority Areas ▼

All GEO-5 Themes ▼

Toutes les catégories de données GEO ▼

Toutes les régions GEO ▼

Toutes les périodes de mise à jour ▼

ou utiliser la **Recherche Simple**

1 Choix de la langue

▼ pour commencer

tip galerie

tip tutoriel & mode d'emploi

▼ liens

GEO archive de données

centres de collaboration

contact

liste des données

fournisseurs des données

homepage de GEO

tip indicateurs GEO

new posters "Basic Facts"

régions & sous-régions de (

accord d'utilisateur

services web

Toutes les catégories de données GEO

- Production agricole
- Frontières
- Climat
- Economie
- Education
- Altitude et pentes
- Emissions de GES et SDO et poussières et métaux
- Consommation d'énergie et production
- Aléas environnementaux
- Consom. d'engrais et de pesticides et prod.
- Approv. en nourriture et apport calorique
- Santé
- Infrastructure
- Utilisation du sol
- Zones côtières et maritimes
- Population
- Consommation privée
- Zones protégées et protection environ.
- Aléas technologiques
- Toutes les catégories de données GEO ▼

1. Sélectionner une donnée

sélectionner une donnée

Nombre des entrées trouvées: 24

revenir continuer 4

Type de donnée:
Tous les types de données

ECOSYSTEM MANAGEMENT


	Type de Donnée	Région GEO	Période Couverte	Téléchargement protégé?	Source des données	Mis à jour	2 Prévu
<input checked="" type="radio"/> 3	Cultures Permanentes 1	National	Global	1961-2008	FAO	11/2010	
<input type="radio"/>	Cultures Permanentes	Subregional	Global	1961-2008	FAO	11/2010	
<input type="radio"/>	Cultures Permanentes	Regional	Global	1961-2008	FAO	11/2010	

Cliquer sur les noms (1) pour voir les définitions et sur la loupe (2) pour avoir un aperçu de la carte (sans légende)

Cocher la donnée) qui vous intéresse (3), puis cliquer sur continuer (4)

2. Choisir une option


Dessiner une Carte



Affiche les données sélectionnées sur une carte, créée dynamiquement par le Internet Map Server du portail GEO data.

Afficher la ...
Carte


Dessiner un Graphique



Affiche les données sélectionnées dans un graphique et compare plusieurs pays.

Afficher le ...
Graphe


Montrer les Valeurs



Affiche les données sélectionnées avec de nombreuses options pour l'affichage & l'analyse au format HTML dans un site internet.

Afficher les ...
Tableau


Montrer les Metadonnées



Afficher des informations sur cette variable, comme la définition, la source, et autres détails.

Afficher les ...
Metadonnée

Télécharger les Données




Télécharger les données sélectionnées dynamiquement depuis le Portail GEO Data dans des formats variés.

Télécharger au format ...
ESRI Shapefile

Data Provider

Food and Agriculture Organization of the United Nations



Citation

Si vous utilisez les données du Portail de Données GEO, veuillez citer la source ainsi:
"Source: UNEP (2006). The GEO Data Portal. United Nations Environment Programme. <http://geodata.grid.unep.ch>."